



nunne.nota@telia.com

Paddlingsblad 4 – Iggön



Strömsundet

Enligt kartan finns det ett sund mellan fastlandet och Iggön. Det är idag helt igenväxt. Förr var detta en bruksled för undvikande av färd utanför Iggön. För kanotister kan det vara förenat med fara att paddla öster om ön, där kraftig pålandsvind ofta ger hög sjö. Kusten längs Gästrikland och Hälsingland med sina öar och skär är en fin tillgång för kajakpaddlare. Med Strömsundet öppet skulle hela sträckan – **Jungfrukusten** – bli ett fantastiskt kajakvatten, till glädje för paddlare och till nytta för turismen. Vi väntar på ett initiativ från Region Gävleborg eller Länsstyrelsen, vilket öppnar sundet och leder till att **Jungfrukusten Kajak** blir verklighet.















TIPS PÅ TURER

Skapa dina turer med hjälp av kartan eller välj vårt tips!

Från Småmursbadet, 4.6

Skatuddsturen: Röd Ca 15 km t.o.r. från 4.6 till 4.1, en skyddad, långgrund vik. Längs turen finns flera möjligheter att stäcka på benen. Plats 4.5, Sörsundet, är särskilt trevlig. Till Sörsundet t.o.r. är det ca 6 km.

SYMBOLER / SYMBOLS

-  Sandbotten/Sand bottom  Grusbotten/Gravel bottom
 Stenbotten/Stone bottom
 Bergangöring/Rock landing  Låg brygga/Low jetty
 Iläggingsplats/Launching place  20 Meter till bilväg/Meter to road  50 Meter till
parkering/Meter to parking  2 Att angöra samtidigt/To land at the same time
 6 Antal kanoter på land/Number of canos on shore
 Toalett/Toilet  Eldstad/Fireplace  Vindskydd/Wind shelter  Raststuga/Trip hut

KOORDINATINFORMATION: GPS-koordinater: WGS84 decimal (lat, lon).

4.1 Skatudden 60.925652 17.208087



FACILITETER

   10  10

4.2 Falkholmen 60.903126 17.217312




FACILITETER

  1  4 

4.3 Långharen 60.900121 17.230425



FACILITETER

  1  4

4.4 Stormalen 60.896009 17.230232



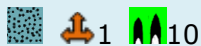
FACILITETER

  1  4

4.5 Sörsundet 60.890915 17.205575



FACILITETER



1

10

4.7 Krokviken 60.875713 17.285571



FACILITETER



20

300

4

6

4.9 Säljemar 60.864641 17.266045



FACILITETER



10

75

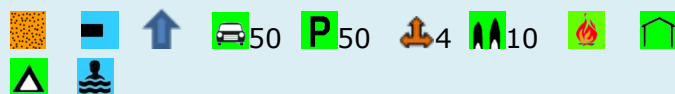
2

10

4.6 Småmursbadet 60.879734 17.254103



FACILITETER



50

50


4

10

4.8 Iggöbadet 60.867587 17.276559



FACILITETER



25

25

6

10